

Birmensdorf

Revision Kernzonenplan Risi

Situation 1 : 1000

Von der Gemeindeversammlung festgesetzt am

Namens der Gemeindeversammlung,
Der Präsident : Der Schreiber :

Von der Baudirektion
genehmigt am

BDV Nr. 549 /

Für die Baudirektion








Verfasser :

Ingenieur- und Vermessungsbüro
SENNHAUSER, WERNER & RAUCH AG
In der Luberzen 19, 8902 Urdorf

Datum: 4. September 2006

LEGENDE:

Festlegungen

-  Perimeter Kernzone
 -  Baubereich für Hauptgebäude
 -  massgebende Fassade
 -  massgebende Firstrichtung
 -  Ortstypische Elemente
(Brunnen, Mühlerad, Hocheinfahrt, Gärten etc.)
- #### Hinweise
-  Objekte im Inventar der kulturhistorischen Objekte
 -  Rechtskräftige Waldabstandslinie § 66 PBG

Auftrags-Code:	A1526/034.03	Format:	30/84	Plan-Nr.:		
Rev.	Erstell.-Datum	Plot-Datum	SB-Z	SB-I/PL	Freigabevisum	Revisionshinweise
-	April 2006	04.09.2006	Bu	DDu		
A						

