

Birmensdorf

Kernzonenplan Dörfli

Situation 1 : 1000

Von der Gemeindeversammlung festgesetzt am: 1. November 2006

Namens der Gemeindeversammlung,
Der Präsident : Der Schreiber :

Von der Baudirektion
genehmigt am 15. Juni 2007

BDV Nr. 91 / 2007






Für die Baudirektion :

Verfasser : Ingenieur- und Vermessungsbüro
SENNHAUSER, WERNER & RAUCH AG
In der Luberzen 19, 8902 Urdorf




Datum: 1. März 2007

LEGENDE:

Festlegungen

-  Perimeter Kernzone
-  Baubereich für Hauptgebäude
-  massgebende Fassade
-  massgebende Firstrichtung
-  Ortstypische Elemente
(Brunnen, Mühlerad, Hocheinfahrt, Gärten etc.)

Hinweise

-  Objekte im Inventar der kulturhistorischen Objekte
-  Rechtskräftige Gewässerabstandslinie § 67 PBG
-  Rechtskräftige Verkehrsbaulinie

Auftrags-Code:	A1526/034.03	Format:	30/84	Plan-Nr.:		
Rev.	Erstell.-Datum	Plot-Datum	SB-Z	SB-/PL	Freigabevisum	Revisionshinweise
-	April 2006	1.3.2007	Bu	DDu		
A						

