

Birmensdorf

# Kernzonenplan Risi

Situation 1 : 1000

Von der Gemeindeversammlung festgesetzt am: 1. November 2006  
30. Mai 2008

Namens der Gemeindeversammlung,  
Der Präsident : Der Schreiber :

Von der Baudirektion  
genehmigt am 15. Juni 2007  
Ergänzung am: 10. Oktober 2008

BDV Nr. 91 / 2007  
BDV Nr. 1113 / 2008








Für die Baudirektion :

Verfasser : Ingenieur- und Vermessungsbüro  
SENNHAUSER, WERNER & RAUCH AG  
In der Luberzen 19, 8902 Urdorf

Datum: 7. November 2008

## LEGENDE:

### Festlegungen

-  Perimeter Kernzone
  -  Baubereich für Hauptgebäude
  -  massgebende Fassade
  -  massgebende Firstrichtung
  -  Ortstypische Elemente  
(Brunnen, Mühlerad, Hocheinfahrt, Gärten etc.)
- ### Hinweise
-  Objekte im Inventar der kulturhistorischen Objekte
  -  Rechtskräftige Waldabstandslinie § 66 PBG

Auftrags-Code:	A1526/034.03	Format:	30/84	Plan-Nr:		
Rev.	Erstell.-Datum	Plot-Datum	SB-Z	SB-I/PL	Freigabevisum	Revisionshinweise
-	April 2006	7.11.2008	Bu	DDu		
A						

